



Администрация  
Котлубанского сельского поселения  
Городищенского муниципального района  
Волгоградской области

403018, п. Котлубань, ул. Шлихтера 17, тел/факс (84468) 4-22-48

АКТ  
осмотра территории № 1

Дата: 19.07.2024

Место х. Вартаман

По адресу/адресам: Фирсовские поля и ул. Бутыменская х. Вар  
49.0277/44.3250 ; 49.021, 44-341 ; 49.026, 44.3361

Акт составлен: \_\_\_\_\_

Лица, проводившие осмотр:

1. Глава администрации Котлубанского с/п  
и. А. Давыденко
2. Спек. администрации Котлубанского с/п  
Михаил Седых Васильевич
3. Секретарь АНК Давыденко А.Г.

В период времени с 15<sup>00</sup> до 16<sup>00</sup> при проведении визуального осмотра территории по указанным координатам установлено:

1. На территории, прилегающей к указанным координатам по месту: х. Вартаман (Фирсовские поля) и ул. Бутыменская, растения, подходящие под описание дикорастущая конопля, не обнаружены.

В ходе осмотра производилась фотосъемка устройством: телефон 19А

Приложение:

1. Фототаблица на 1 листе

Подписи лиц, проводивших осмотр:

1. Давыденко И.А.
2. Михаил С.В.
3. Давыденко А.Г.
4. \_\_\_\_\_

Председатель АНК \_\_\_\_\_

Давыденко И.А.

**Фототаблица к акту осмотра территории  
от 19/07/2024 № 1**





Фото 1: координаты территории 49.027744.3250

Фото 1: координаты территории 49.027744.3250




Фото 2: координаты территории 49.021.44-341

Фото 3: координаты территории 49.0246.44.3361

Фотосъемку произвел специалист администрации Маринич С.В.